

**ETAPA 2 – ALTEA-S.
GELADA
STAGE 2 – ALTEA-S.
GELADA**



- Horarios
- Timetables

- Procedimiento de salida
- Start Procedure

- Recorridos
- Routes

- Servicios
- Services

- Previsión meteorológica
- Weather Forecast



HORARIOS / TIMETABLE ETAPA/STAGE 2 CALPE

JUEVES 25 19:00 Apertura Guardarropa. Gran Salón AR Diamante
25th THURSDAY 19:00 Cloakroom opens. Gran Salon AR Diamante

VIERNES 26 / 26th FRIDAY

- 10:00 Salida primer biker Etapa 2 FULL CBBR
- 10:00 Start firsth biker Stage 2 FULL CBBR

- 18:30 Entrega de premios en Hotel AR Diamante - Calpe
- 18:30 Awards Ceremony at AR Diamante Hotel – Calpe

- 19:00 Entrenamiento y nutrición en carreras XCM por etapas by FANTÉ
- 19:00 Training and nutrition at XCM Stage Races by FANTÉ

- 19:30 Reunión técnica etapa 2
- 19:30 Stage 2 Technical Meeting



PROCEDIMIENTO DE SALIDA START PROCEDURE

- Salida Cronometrada.
- Timed hill climb
 - Orden inverso clasificación general
 - Starts in reverse order of the general results

 - Hora inicio etapa: 10:00 h. primer equipo
 - Stage starts at 10:00 first team

 - Salida corredores cada 30 segundos.
 - Riders start every 30 seconds

 - 10 últimos hombres UCI salida cada 1'. 5 últimas mujeres cada minuto
 - Last 10 UCI Riders will start every 1 minute, 5 last woman every minute.

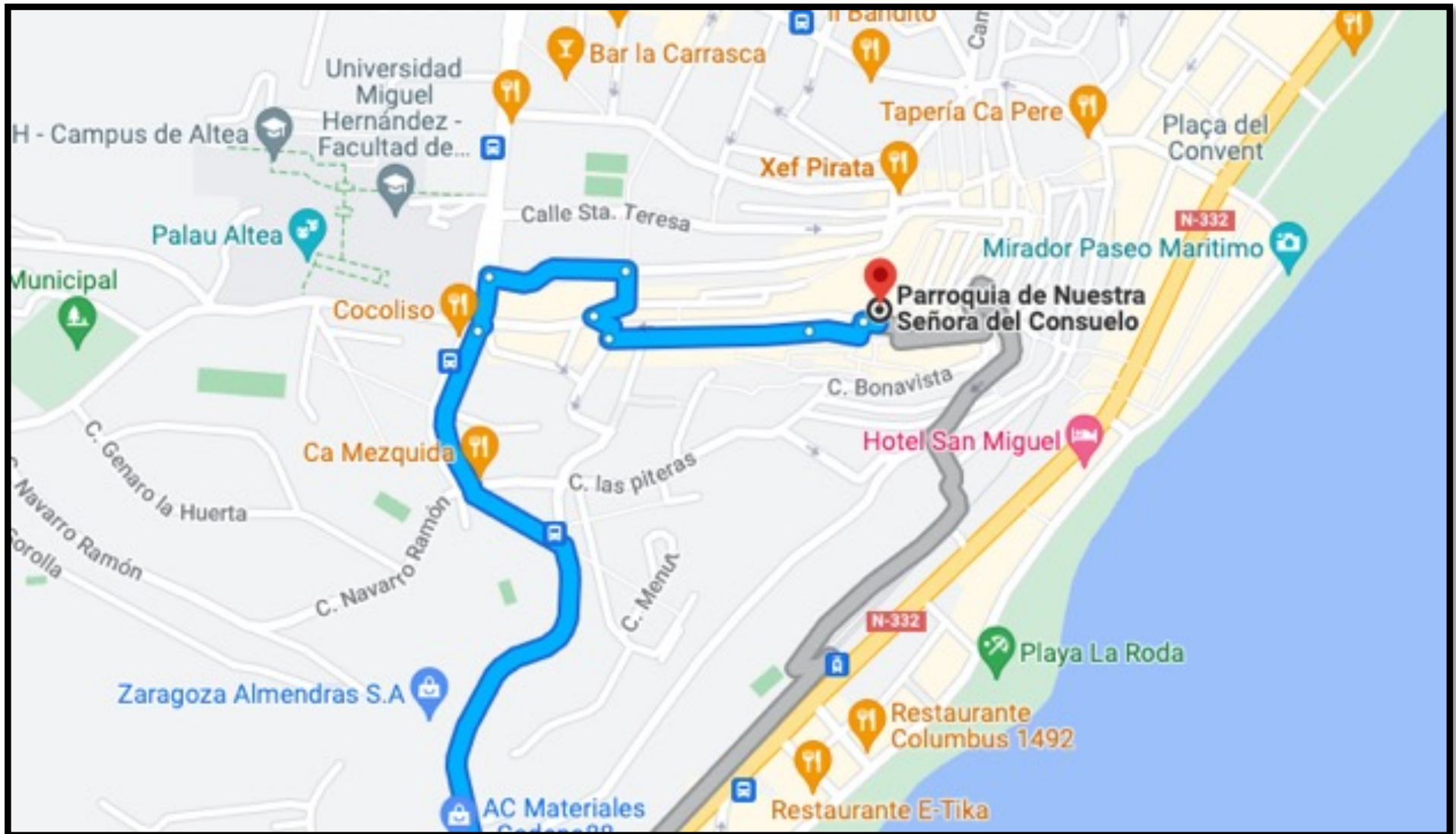


PROCEDIMIENTO DE SALIDA START PROCEDURE

Horarios de salida publicados en:

- Tablón en secretaría Hotel AR / panel at secretary in AR Hotel
- Web: https://www.fivecontinentsrace.com/cbbr_full/#resultados-2024
- Orden de salida / Starting order :
 - DNF and DNS / No finalizados etapa anterior
 - Parejas / Couples
 - Individual Femenino. / Female individual
 - Individual Masculino / Male Individual

SITUACION SALIDA / START LINE ETAPA 2 – STAGE 2







STAGE 2
14.1 KM
493M+

Costa Blanca
BIKEMAX
10ª EDICION — 2024
UCI

ALTEA
S.GELADA

#CBBR24 25-26-27-28 JANUARY



   #COSTABLANCA

START
SALIDA

KM 0


CYCLING MAP

FINISH
META

KM 14'1

ETAPA 2 / STAGE 2



ETAPA 2 / STAGE 2

| ETAPA 2 | | ALTEA - S. GELADA | | | | | |
|--|----------------------|-------------------|-------|--|--|-----------|-------|
| H. Salida Start time | 10:00 | CBBR FULL | | H. Salida Start time | 12:30 | CBBR FULL | |
| Cronoescalada - primera salida / Start First | | First | last | Cronoescalada - Ultima salida / Last Start | | First | Last |
| Km | Lugar - Place | 25 | 10 | KM | Lugar - Place | 25 | 10 |
| 0,00 | Salida Plaza iglesia | 10:00 | 10:00 | 0,00 | Salida Plaza iglesia / Start church square | 12:00 | 12:00 |
| 1,42 | Cruce bajo N-332 | 10:03 | 10:08 | 1,42 | Cruce bajo N-332 | 12:03 | 12:08 |
| 3,80 | Fin playa | 10:09 | 10:22 | 3,80 | Fin playa | 12:09 | 12:22 |
| 7,00 | Salida urbanización | 10:16 | 10:42 | 7,00 | Salida urbanización | 12:16 | 12:42 |
| 11,30 | Comienzo subida | 10:27 | 11:07 | 11,30 | Comienzo subida | 12:27 | 13:07 |
| 12,50 | Fin tramo duro | 10:30 | 11:15 | 12,50 | Fin tramo duro | 12:30 | 13:15 |
| 14,00 | Meta | 10:33 | 11:24 | 14,00 | Meta | 12:33 | 13:24 |


ZONAS TÉCNICA Y AVITUALLAMIENTO. -

- Avituallamiento y Zona Técnica 1 - km 8.
 - **Localizador:** <https://goo.gl/maps/r9Ki5i3EXwL22mSi8>

SEÑALIZACIÓN / SIGNAGE

ETAPA 1 / STAGE 1


NIVEL PELIGRO DESCENSO DESCENT DANGER LEVEL



SEÑALES INFORMATIVAS INFORMATIVE SIGNS



SEÑALES DE DIRECCION DIRECTION SIGNS



CINTAS ROJAS - BLANCAS

SIGNAL RED - WHITE

40
km
A META

Costa Blanca RACE 2020
Del 11/01 al 03/02 de 2020

ZONAS TECNICAS / TECHNICAL ZONE



AVITUALLAMIENTOS / FEEDING POINT





PUNTOS A DESTACAR/ HIGHLIGHTS ETAPA 1 / STAGE 1

NOTA IMPORTANTE SOBRE ESTA ETAPA: El descenso habrá de realizarse, obligatoriamente, por el mismo trazado de la subida (con la debida precaución si hay ciclistas compitiendo). CUALQUIER OTRO RECORRIDO DE BAJADA ESTÁ TERMINALMENT PROHIBIDO POR LA LEGISLACIÓN DEL PARQUE NATURAL. En el caso de que los agentes de medio ambiente detecten bikers, la organización está obligada a facilitar los datos de esa persona, que deberá hacer frente a las responsabilidades administrativas y/o sanciones correspondientes en su caso.

IMPORTANT NOTE ON THIS STAGE: The descent must be done, obligatorily, along the same route as the ascent (with due caution if there are cyclists competing). ANY OTHER DOWNHILL ROUTE IS TERMINALLY PROHIBITED BY THE LEGISLATION OF THE NATURAL PARK. In the event that environmental agents detect bikers, the organization is obliged to provide the data of that person, who must face the corresponding administrative responsibilities and/or sanctions in his case.



PUNTOS A DESTACAR/ HIGHLIGHTS

ETAPA 1 / STAGE 1

- Estar Pendientes horarios de cámara llamada y salida etapa
- Please be aware of call to start line

- Atender las ordenes de los voluntarios
- Take notice of volunteers instructions

- No podrá transitar ningún vehículo en el recorrido
- There can be no vehicles AT ALL on routes

- Entrega de premios en AR Diamante a las 18:30
- Ceremony Awards at AR Diamante at 18:30

- Asistencia obligatoria a podio vestido de ciclista
- Obligatory to collect award on podium wear complete cyclist clothes is mandatory



SERVICIOS E INFORMACIÓN / SERVICES AND INFO

Teléfono Información

Information Number

673 604 252

Emergencias

Emergencies

1 1 2



COMO ACTUAR EN CASO DE EMERGENCIA HOW TO ACT IN CASE OF EMERGENCY

- Llamar al **673 604 252** (guarda este teléfono antes de la salida)
- Call to **673 604 252** (save this number before start)

- Localizar tu posición en google maps, presionar sobre tu ubicación y compartir la ubicación con el teléfono de emergencias.
- Press your position in google maps and share your location with the emergency number

- En caso de no tener cobertura llamar al 112.
- In case that there is no signall call 112

PREVISIÓN METEREOLÓGICA / WEATHER FORECAST

ETAPA 2 – STAGE 2

Viernes

| | 03 ⁰⁰ | 06 ⁰⁰ | 09 ⁰⁰ | 12 ⁰⁰ | 15 ⁰⁰ | 18 ⁰⁰ | 21 ⁰⁰ | 00 ⁰⁰ |
|--|---|---|---|---|---|---|---|---|
| |  |  |  |  |  |  |  |  |
|  Temperatura (°C) | 13° | 12° | 14° | 19° | 20° | 16° | 14° | 12° |
|  Temperatura sentida (sensación térmica) (°C) | 11° | 11° | 12° | 17° | 17° | 14° | 10° | 9° |
|  Dirección del viento | ↗ ONO | ↘ NNO | ↘ NNO | ↗ NNE | ↗ NNE | ↓ N | ↓ N | ↘ NNO |
|  Velocidad del viento (km/h) | 4-9 | 5-10 | 6-12 | 8-14 | 13-16 | 9-16 | 12-19 | 12-17 |
|  Precipitación (mm/3h) | - | - | - | - | - | - | - | - |
|  Probabilidad de precipitación | 0% | 0% | 0% | 0% | 0% | 0% | 0% | 0% |
|  Precipitaciones cada hora | No se esperan precipitaciones | | | | | | | |

