

2026

Costa Blanca

RACEBOOK



BIENVENIDA



Empezamos el año ciclista con Costa Blanca Bike Race y, en esta nueva edición, hemos preparado unos recorridos espectaculares para comenzar la temporada con la mejor experiencia del año.

Doce años de CBBR no podrían ser sin la colaboración de, un año más, del Exmo. Ayuntamiento de Calpe y Turismo de Calpe, que con su apoyo, hacen posible que la CBBR vuelva a tener su sede en la icónica localidad mediterránea. Así mismo, agradecer el apoyo de la Consellería de Deportes de la Generalitat Valenciana, Comunitat de l'Esport y la Exma. Diputación de Alicante desde sus departamentos de deportes y turismo.

También el apoyo de las localidades de Costa Blanca y Costa Blanca interior que conforman el escenario de la CBBR. Las localidades de Altea, Senija, Lliber, Xaló, Alfás del Pí, La Nucía, Polop de la Marina y Benidorm, con especial agradecimiento a sus Concejalias de Deportes.

El AR Diamante Beach & Spa seguirá siendo el centro de la vida de la Costa Blanca Bike Race y Faster Wear vestirá a nuestros deportistas y líderes durante los cuatro días de MTB en el mejor de los escenarios.

Nuestro más sincero agradecimiento a todos los patrocinadores y colaboradores que apoyan el evento y hacen que la experiencia CBBR sea mucho mejor. Rothar Wheels, Hyundai Leuka Car, 101 Other Level, Coluer, Five Continents Travel, Novacare, X-Sauce, Toteemi, Celta Car y Nauticaravanning, patrocinador de la CBBR Kids

¡Bienvenidos a la CBBR!

Team CBBR

AGENDA

MIÉRCOLES 28 DE ENERO

12:00 - 14:00 H	ENTREGA DE DORSALES CBBR FULL	HOTEL AR DIAMANTE
16:00 - 20:00 H	ENTREGA DE DORSALES CBBR FULL	HOTEL AR DIAMANTE
19:30 H	REUNION TÉCNICA ETAPA 1 CBBR FULL	HOTEL AR DIAMANTE

JUEVES 29 DE ENERO

07:00 - 08:00 H	ENTREGA DE DORSALES CBBR FULL	HOTEL AR DIAMANTE
08:45 H	APERTURA GUARDARROPA	CENTRO SOCIAL SENIJA
10:00 H	SALIDA ETAPA 1 CBBR FULL	SENIJA
15:00 H	FINAL ETAPA 1 CBBR FULL	CENTRO SOCIAL SENIJA
15:30 H	CIERRE DE GUARDARROPA	SENIJA
18:30 H	ENTREGA DE PREMIOS	HOTEL AR DIAMANTE GRAN SALÓN
18:30 H	APERTURA GUARDARROPA ETAPA 2 (RECOGIDA EN META DE S. GELADA)	HOTEL AR DIAMANTE GRAN SALÓN
19:00 H	REUNION TÉCNICA ETAPA 2 CBBR FULL	HOTEL AR DIAMANTE GRAN SALÓN

VIERNES 30 DE ENERO

10:00 H	SALIDA ETAPA 2 CBBR FULL	ALTEA PLAZA DE LA IGLESIA
15:00 H	FINAL ETAPA 2 CBBR FULL	ANTENAS S. GELADA
15:30 H	CIERRE GUARDARROPA	ALTO S. GELADA
17:00 - 20:00 H	ENTREGA DE DORSALES CBBR HALF	HOTEL AR DIAMANTE
18:30 H	ENTREGA DE PREMIOS	HOTEL AR DIAMANTE GRAN SALÓN
19:00 H	REUNION TECNICA ETAPA 3 FULL Y ETAPA 1 HALF	HOTEL AR DIAMANTE GRAN SALÓN

AGENDA

SÁBADO 31 DE ENERO

07:00 - 08:00 H	ENTREGA DE DORSALES CBBR HALF	HOTEL AR DIAMANTE
08:45 H	APERTURA GUARDARROPA	ALTEA PARKING DEL MERCADO
10:00 H	SALIDA ETAPA 3 CBBR FULL Y ETAPA 1 CBBR HALF	ALTEA PARKING DEL MERCADO
11:00 H	CBBR KIDS	CALPE PARQUE DE LA CREATIVIDAD
15:30 H	FINAL ETAPA	ALTEA PARKING DEL MERCADO
16:00 H	CIERRE GUARDARROPA	ALTEA PARKING DEL MERCADO
18:30 H	ENTREGA DE PREMIOS ETAPA 3 FULL Y ETAPA 1 HALF	HOTEL AR DIAMANTE GRAN SALÓN
19:00 H	MESA REDONDA "CICLISMO, DEPORTE Y MUJER"	HOTEL AR DIAMANTE GRAN SALÓN
19:30 H	REUNION TECNICA ETAPA 4 FULL Y ETAPA 2 HALF	HOTEL AR DIAMATE GRAN SALÓN

DOMINGO 1 DE FEBRERO

08:45 H	APERTURA GUARDARROPA	CALPE PARQUE DE LA CREATIVIDAD
10:00 H	SALIDA ETAPA 4 CBBR FULL Y ETAPA 2 CBBR HALF	CALPE PARQUE DE LA CREATIVIDAD
13:00 H	ENTREGA PREMIOS CBBR 2026	CALPE PARQUE DE LA CREATIVIDAD
15:30 H	FINAL ETAPA 4 CBBR FULL Y ETAPA 2 CBBR HALF	CALPE PARQUE DE LA CREATIVIDAD
16:00 H	CIERRE GUARDARROPA	CALPE PARQUE DE LA CREATIVIDAD

INFORMACIÓN TÉCNICA

RECOGIDA DE DORSALES Y SEGUIMIENTO DE CARRERA

El registro y la recogida de dorsales tendrá lugar en el **Hotel AR Diamante** desde el **miércoles 28 de enero a las 12:00 h.** y según el horario establecido en la agenda. Los números de dorsal serán asignados por categoría y según el ranking de la última actualización de la UCI.

Durante el registro se hará entrega de una pulsera identificativa a todos los participantes, que deberán llevar en todo momento durante los días de competición. Aquí también se podrán recoger las acreditaciones para las zonas técnicas y avituallamientos de las etapas, sin las cuales no estará permitido el acceso a dichas zonas.

IMPORTANTE: Para la localización, seguimiento y cronometraje, se entregará un transpondedor a cada corredor. Será obligatorio dejar un depósito de 50€ que será devuelto tras la entrega del transpondedor en el guardarropa de la zona de meta. En caso de abandono, se podrá entregar en la secretaría permanente en el Hotel AR Diamante Beach & Spa.

Gracias a este sistema y accediendo al enlace que verás a continuación, podrás acceder a los **resultados y seguir la carrera** casi en tiempo real. ¡No olvides pasarlo a familiares y amigos!

Tiempos, clasificaciones y seguimiento de la carrera:
<https://my.raceresult.com/368421/results>

BRIEFING

Cada día de competición, y desde el miércoles 28 de enero hasta el sábado 31 de enero dispondréis de un briefing técnico explicativo para participantes, será obligatorio para los técnicos de equipos profesionales.


Todos los cambios serán anunciados en el tablón de anuncios de la secretaría, situado en el hall del **Hotel AR Diamante**, así como en la web y redes sociales de CBRR

Será responsabilidad de los equipos y en general de los bikers participantes estar informados de todo lo que acontece en la competición.

La web oficial y redes sociales serán los medios digitales oficiales por los que se llevarán a cabo las notificaciones y cambios de última hora que se produzcan.

Sitio web: <https://www.fivecontinentsrace.com/>

Facebook: <https://www.facebook.com/costablancabikerace/>



PROCEDIMIENTOS

MARCAJE

La carrera estará señalizada con carteles de flechas de dirección y cintas de confirmación. Es recomendable el uso de un dispositivo GPS para evitar pérdidas en caso de retirada o robo, o rotura accidental del marcaje. Cualquier incidencia en los recorridos será anunciada en las correspondientes reuniones técnicas y en los medios digitales, así como en el hall del Hotel AR Diamante Beach & Spa.

Cada diez kilómetros, se indicará la distancia hasta meta. En el último kilómetro habrá una marca que indique este punto.



AVITUALLAMIENTOS Y ZONAS TÉCNICAS

Las zonas de avituallamiento están debidamente señalizadas en el recorrido. En estos puntos encontrarán todo lo necesario para cubrir las necesidades en cuanto a alimentación e hidratación se refiere.

Los puntos de zonas técnicas serán los únicos puntos donde la asistencia y el avituallamiento estarán permitidos.

En todos los puntos habrá zonas para que los equipos aparquen durante su asistencia. Se ruega no dejar los vehículos donde pueda suponer una molestia extra para personas ajenas a la competición. Así mismo, el dejar vehículos de forma que obstaculicen el acceso de las ambulancias puede ser sancionado por los comisarios.

SOLAMENTE PODRÁN ACCEDER A DICHAS ZONAS EL PERSONAL MECÁNICO Y/O ASISTENTES QUE SE HAYAN ACREDITADO. Dicha acreditación podrá obtenerse en la secretaría de competición durante la recogida de dorsales.

SERVICIOS

SERVICIOS INCLUIDOS EN REGISTRO

- 1 Dispositivo de señalización del circuito
- 2 Dispositivo de seguridad en todas las etapas
- 3 Seguro de accidentes
- 4 Seguro de Responsabilidad Civil
- 5 Servicios médicos- Sanitarios
- 6 Zona limpieza bici en Padock
- 7 Servicio mecánico en etapas (solo mano de obra)
- 8 Avituallamientos intermedios
- 9 Avituallamiento final
- 10 Duchas y vestuarios (en Polideportivo de Calpe)
- 11 Restaurante Hotel AR Diamante (solo alojados o personal acreditado)
- 12 Late check out Hotel AR Diamante (17:00 horas).

Sport Bike
ALICANTE

SERVICIOS SPORTBIKE

Disponéis de un servicio de fisioterapia y mecánica con varios formatos para que los contratéis según vuestras necesidades, estos servicios son ofrecidos por SPORTBIKE, os dejamos el contacto y los servicios que ofrecen un precio espectacular

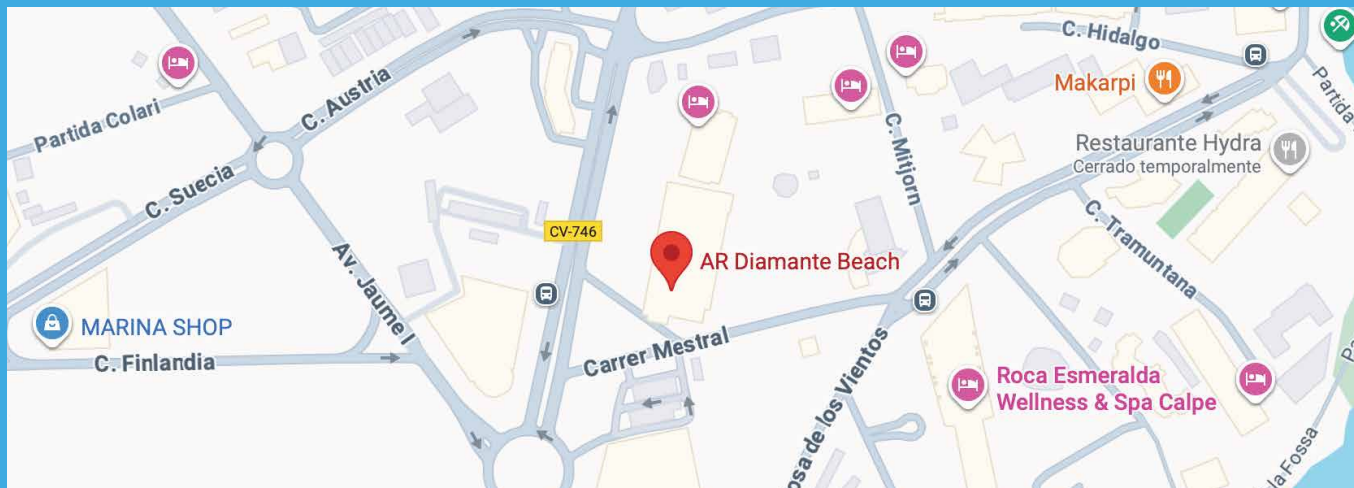
*(Estos servicios no están incluidos en la cuota de inscripción).

CONTACTO: +34 626 311 442
sportbiketrail@hotmail.com

CÓMO LLEGAR

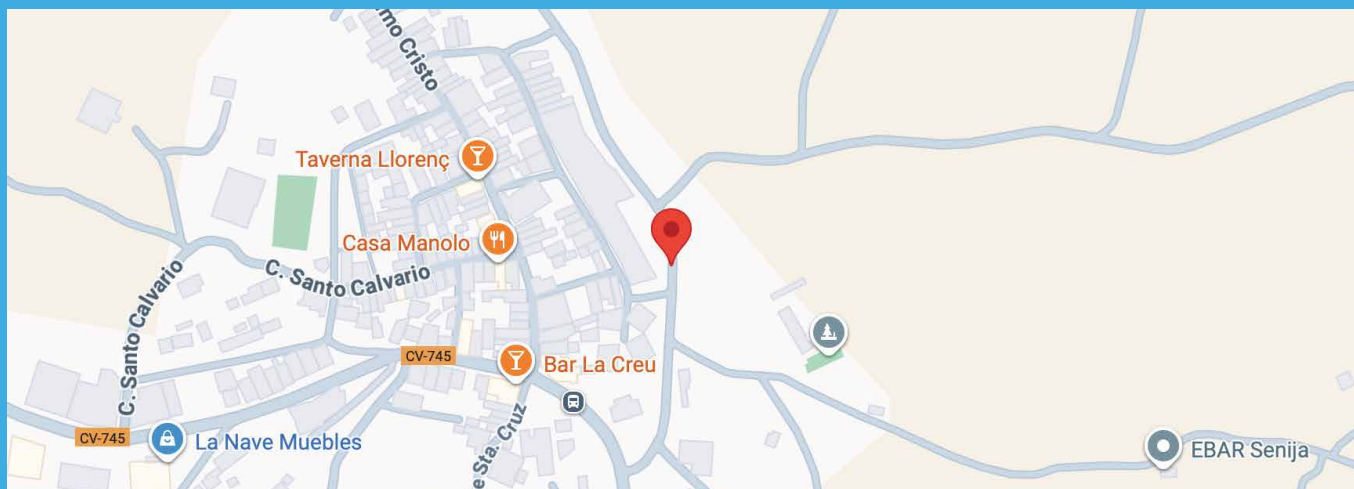
SEDE OFICIAL HOTEL AR DIAMANTE BEACH
Av Juan Carlos I 48, Calpe

LINK



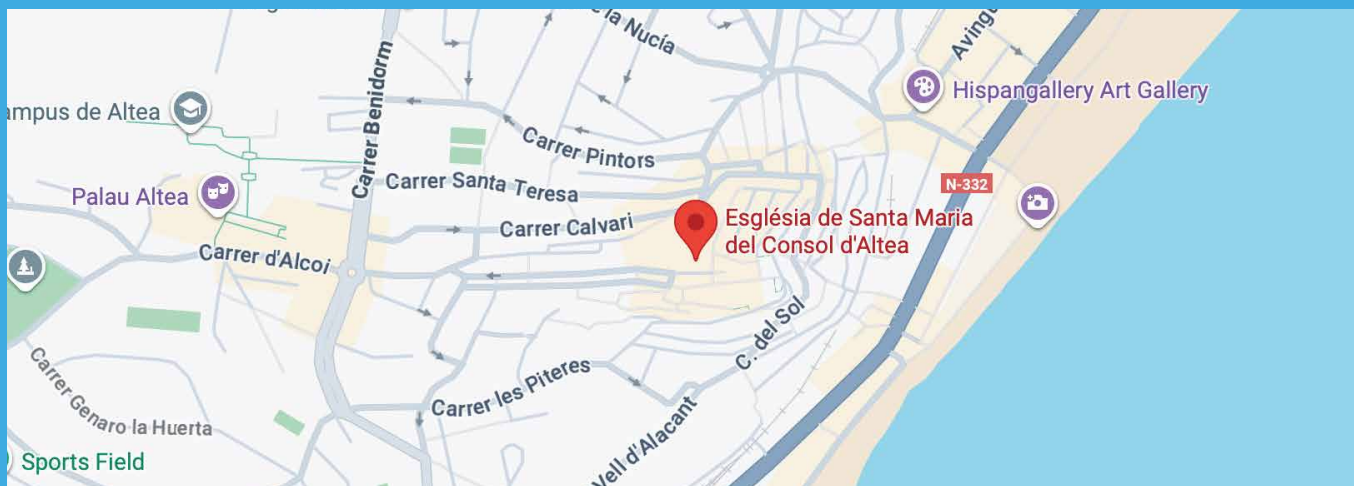
SALIDA ETAPA 1 CBBR FULL
Avinguda de les Corts Valencianes, Senija

LINK



SALIDA ETAPA 2 CBBR FULL
Parroquia de Nuestra Señora del Consuelo, Altea

LINK



CÓMO LLEGAR

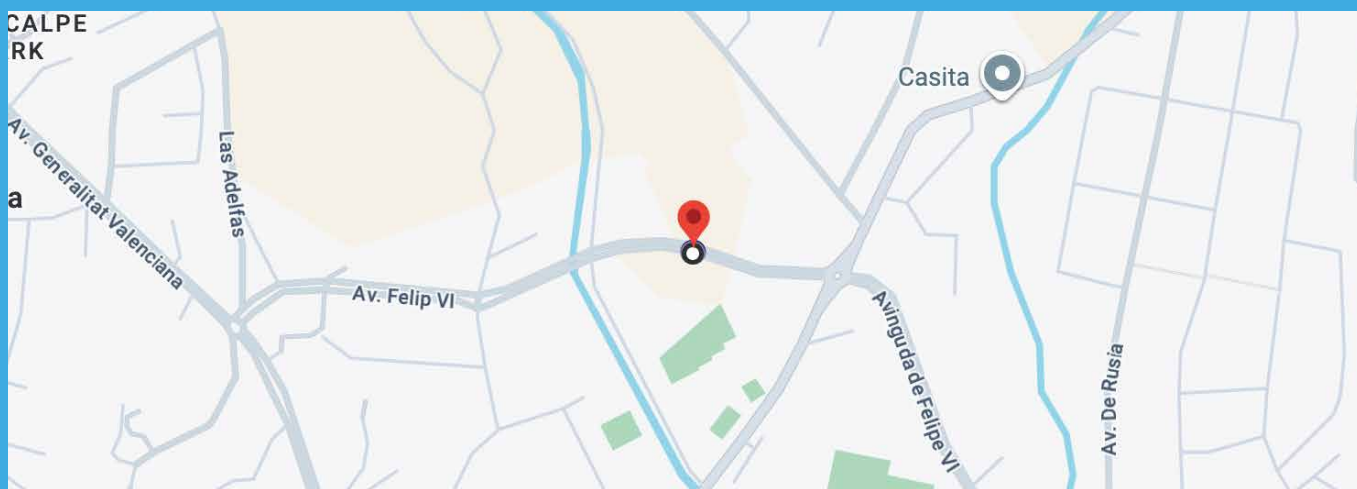
SALIDA ETAPA 3 CBBR FULL / ETAPA 1 CBBR HALF
Parking C. Camí de l'Algar, Altea

[LINK](#)



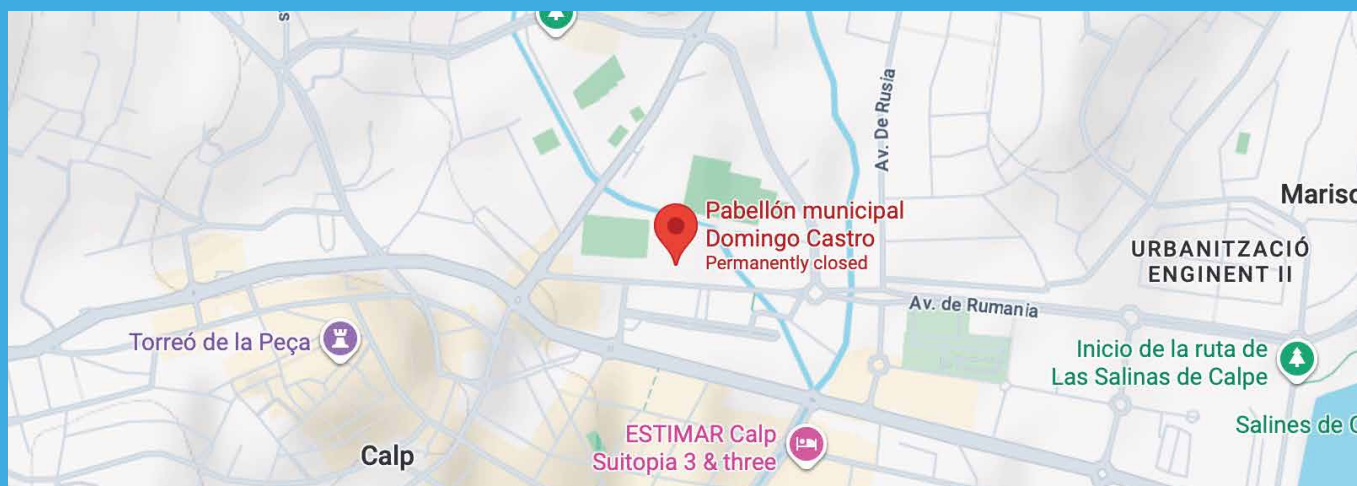
SALIDA ETAPA 4 CBBR FULL / ETAPA 2 CBBR HALF
Partida Garasindi, Calpe

[LINK](#)



DUCHAS Y VESTUARIOS PABELLON MUNICIPAL DOMINGO CASTRO
Av. Pais Valencià, Calpe

[LINK](#)



ETAPAS

La competición se disputa en cuatro (4) etapas en modalidad CBBR Full y dos (2) etapas en modalidad CBBR Half, cuyas sedes y etapas son:

29 enero 2026 – Etapa 1 (Full) – Senija-Senija

30 enero 2026 – Etapa 2 (Full) – Altea-Serra Gelada

31 enero 2026 – Etapa 3 (Full y Half) – Altea-Altea

1 febrero 2026 – Etapa 4 (Full y Half) – Calpe-Calpe

GENERALIDADES DE TODAS LAS ETAPAS

El recorrido está debidamente marcado con señales, especialmente en los puntos peligrosos, como cruces, intersecciones de carretera o calles.

El recorrido es abierto al tráfico, pero debidamente controlado. Los corredores deben seguir las indicaciones de las autoridades de tráfico y circular con precaución. En las vías públicas españolas, los ciclistas deben permanecer en el arcén del carril derecho. En pistas, es recomendable circular por el lado derecho.

El recorrido incluye subidas exigentes y tramos técnicos en descenso. Es responsabilidad del participante decidir si lo puede superar sobre la bici.

Durante el recorrido se establecen dos tipos de controles: control de paso (CP) y control de intersección (CI). En todos los recorridos existen entre 6 y 10 puntos de control. El no pasar por alguno de los puntos de control supondrá la descalificación de la clasificación de la etapa, pudiendo continuar en carrera como DNF.

En los controles de paso, un comisario anota el número del participante y su tiempo. Omitir un control de paso supone la descalificación.

No seguir las indicaciones de un control de intersección supone la descalificación.

Abandonar el recorrido marcado por la organización supone la descalificación.

Para la toma de tiempos se van a emplear transpondedores, que deberán colocarse en la horquilla de la bici tal y como se muestra a continuación:




El dispositivo se entregará inmediatamente tras el paso por meta de la última etapa en el guardarropa situado en la zona de salida/meta. En caso de retirarse antes de terminar, es obligación de la persona participante devolver a la organización dicho dispositivo. En caso de pérdida o rotura no se devolverá la fianza de 50€ depositada en la recogida de dorsales y dispositivos.


Este sistema permite que puedan realizar un seguimiento a través de la web de lo en cada paso por los puntos de control, permitiendo así seguir casi en tiempo real el desarrollo de la etapa. Para acceder a la información de carrera sigue el siguiente enlace: <https://my.raceresult.com/368421/results>

SEÑALIZACIÓN


Los recorridos estarán completamente señalizados, pero desde la organización recomendamos que se usen los track oficiales. Una vez sobrepasados los tiempos de control, es probable que se retire señalización y personal voluntario. Durante los recorridos encontraréis las siguientes señales.




DIRECCIÓN



DIRECCIÓN
EQUIVOCADA



DESPACIO



PELIGRO



ZONA MUY
PELIGROSA

EMERGENCIAS DURANTE COMPETICIÓN

En caso de accidente o avería deberás comunicarte con el Centro de Control de la CBBR en el **+34 687 611 918** y **+34 687 611 935**

En el caso de accidente en una zona sin cobertura, el aviso habrá que darlo en el teléfono de emergencias **112**.

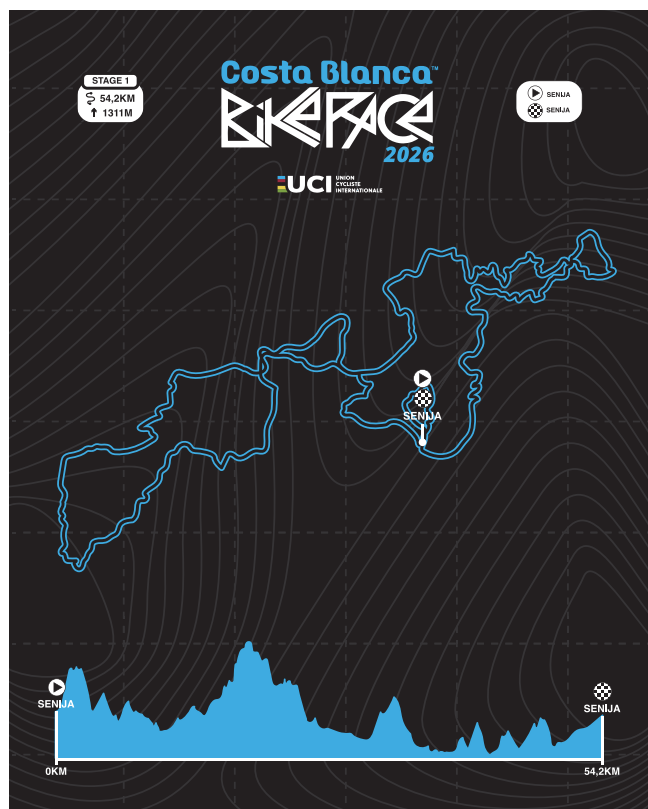
ACREDITACIONES

Las acreditaciones establecidas para los equipos, medios de comunicación, personal Vip y resto de estamentos son la siguientes.

Para obtener la acreditación deberán registrarse en la secretaría de la competición, los técnicos de los equipos profesionales dispondrán de 4 acreditaciones por equipo y una de vehículos.



ETAPA 1 - SENIJA



Reunión técnica:

28 de enero a las 19:30 - Hotel AR Diamante.

Salida y meta: Senija.

Fecha: 29 de enero

Hora: 10:00 h.

Localizador:

<https://maps.app.goo.gl/YKpGZtQiydPY8qYD9>

Parking area:

<https://maps.app.goo.gl/fM751NzbcgNHDUzQ9>

ZONAS TÉCNICAS Y AVITUALLAMIENTOS

Avituallamiento y Zona Técnica 1 - km 19

Localizador:

<https://www.google.com/maps?q=38.709414,-0.040854>

Avituallamiento y Zona Técnica 2 - km 38

Localizador:

<https://www.google.com/maps?q=38.76464,0.05127>

TRACK ETAPAS

Tracks de las etapas: Descarga aquí

Strava link: <https://www.strava.com/routes/3424308307146821158>

PUNTOS Y HORARIOS FUERA DE CONTROL

Zona Técnica y Avituallamiento 1: 11:45 horas

Zona Técnica y Avituallamiento 2: 13:30 horas

ENTREGA DE PREMIOS

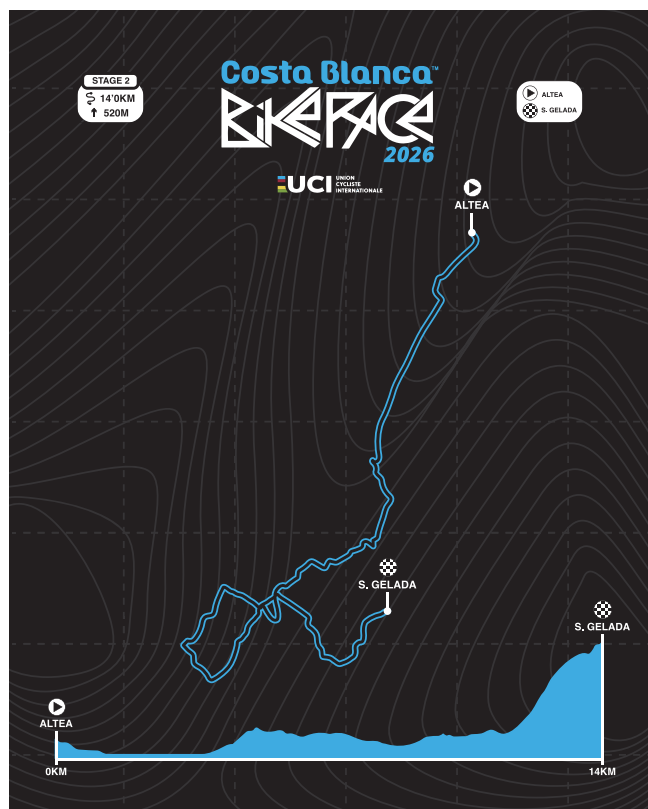
Fecha: 29/01/2026

Hora: 18:30 h.

Lugar: Hotel AR Diamante Beach. Gran Salon



ETAPA 2 - ALTEA - S. GELADA



Reunión técnica:

29 de enero a las 19:30 - Hotel AR Diamante

Salida: Plaza de la Iglesia de Altea

Fecha: 30 de enero

Meta: Serra Gelada

Hora: 10:00 h

Localizador:

<https://goo.gl/maps/YgDtcvUf8CQq127Z6>

Parkings:

<https://maps.app.goo.gl/PxZKZxyrobRWQv1N8>

<https://maps.app.goo.gl/nGaxEMvQy8HLxtes9>

ZONA TÉCNICA

Zona Técnica 1 - km 8

Localizador:

<https://goo.gl/maps/r9Ki5i3EXwL22mSi8>

TRACK ETAPAS

Tracks de las etapas: Descarga aquí

Strava link: Strava link: <https://www.strava.com/routes/3292478778755537806>

ENTREGA DE PREMIOS

Fecha: 30/01/2026

Hora: 18:30 h.

Lugar: Hotel AR Diamante Beach. Gran Salón

NOTA IMPORTANTE SOBRE ESTA ETAPA:

El descenso habrá de realizarse, obligatoriamente por el mismo trazado de la subida (con la debida precaución si hay ciclistas compitiendo). CUALQUIER OTRO RECORRIDO DE BAJADA ESTÁ TERMINANTEMENTE PROHIBIDO POR LA LEGISLACIÓN DEL PARQUE NATURAL. En el caso de que los agentes de medio ambiente detecten bikers, la organización está obligada a facilitar los datos de esa persona, que deberá hacer frente a las responsabilidades administrativas y/o sanciones correspondientes en su caso.



ETAPA 3 - ALTEA



Reunión técnica:

30 de enero a las 19:30 - Hotel AR Diamante

Salida y meta: Parking del Mercado. Altea

Fecha: 31 de Enero

Hora CBBR Full: 10:00 h.

Hora CBBR Half: 10:30 h.

Localizador:

<https://maps.app.goo.gl/P95wCnR9XqhNEMoh6>

Parking:

<https://maps.app.goo.gl/ejF8DJTr5eaDpDfi8>

ZONAS TÉCNICAS Y AVITUALLAMIENTOS

Avituallamiento y Zona Técnica 1 - km 24,5

Localizador:

<https://www.google.com/maps?q=38.618346,-0.147511>

Avituallamiento y Zona Técnica 2 - km 36

Localizador:

<https://www.google.com/maps?q=38.636836,-0.153971>

TRACK ETAPAS

Track de la etapa: Descarga aquí

Strava link: <https://www.strava.com/routes/3424301718213937166>

PUNTOS Y HORARIOS FUERA DE CONTROL

Zona Técnica y Avituallamiento 1: 12:00 horas

Zona Técnica y Avituallamiento 2: 13:15 horas

ENTREGA DE PREMIOS

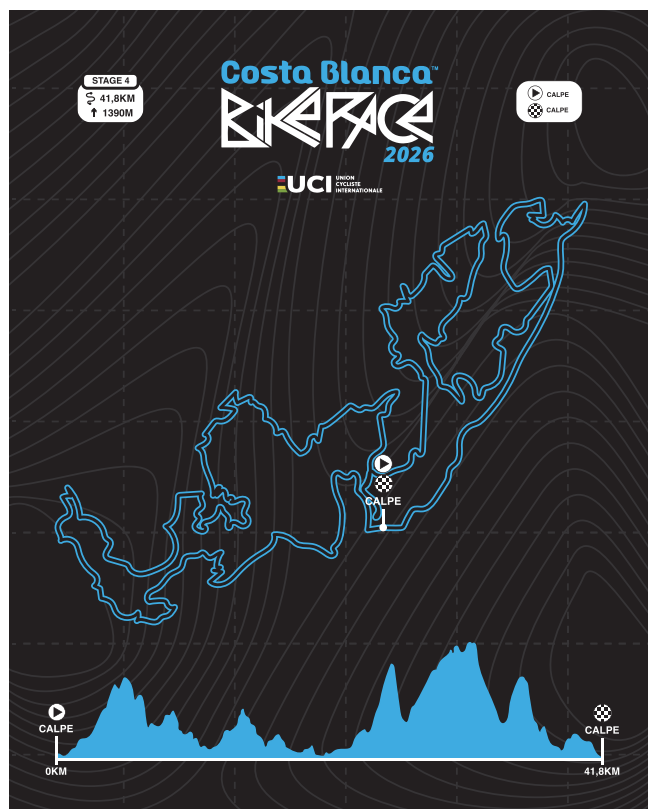
Fecha: 31/01/2026

Hora: 18:30 h.

Lugar: Hotel AR Diamante Beach. Gran Salón



ETAPA 4 - CALPE



Reunión técnica:

31 de enero a las 19:30 - Hotel AR Diamante

Salida y meta: Parque de la Creatividad de Calpe

Fecha: 1 de Febrero

Hora CBBR Full: 10:00 h.

Hora CBBR Half: 10:30 h.

Localizador:

<https://goo.gl/maps/Tmg7oKcRp7PKa8iP9>

Parkings:

<https://maps.app.goo.gl/BiDxfaPx1M21Qrmt5>

<https://maps.app.goo.gl/mAZAWrotDd67rZpJ9>

ZONAS TÉCNICAS Y AVITUALLAMIENTOS

Avituallamiento y Zona Técnica - km 20,500

Localizador:

<https://www.google.com/maps?q=38.649751,0.047556>

Avituallamiento y Zona Técnica 2 - km 35

Localizador:

<https://www.google.com/maps?q=38.652513,0.029312>

TRACK ETAPAS

Track de la etapa: Descarga aquí

Strava link: <https://www.strava.com/routes/3424370274814957514>

PUNTOS Y HORARIOS FUERA DE CONTROL

Zona Técnica y Avituallamiento 1: 12:30 horas

ENTREGA DE PREMIOS

Fecha: 01/02/2025

Hora: 13:00 h.

Lugar: Parque de la Creatividad de Calpe.

Entrega de premios de la etapa 4 y de la General final de CBBR Full y CBBR Half



SPONSORS

PATROCINADORES OFICIALES



INSTITUCIONES



COLABORADORES



TOTEEMI

FEDERACIONES

